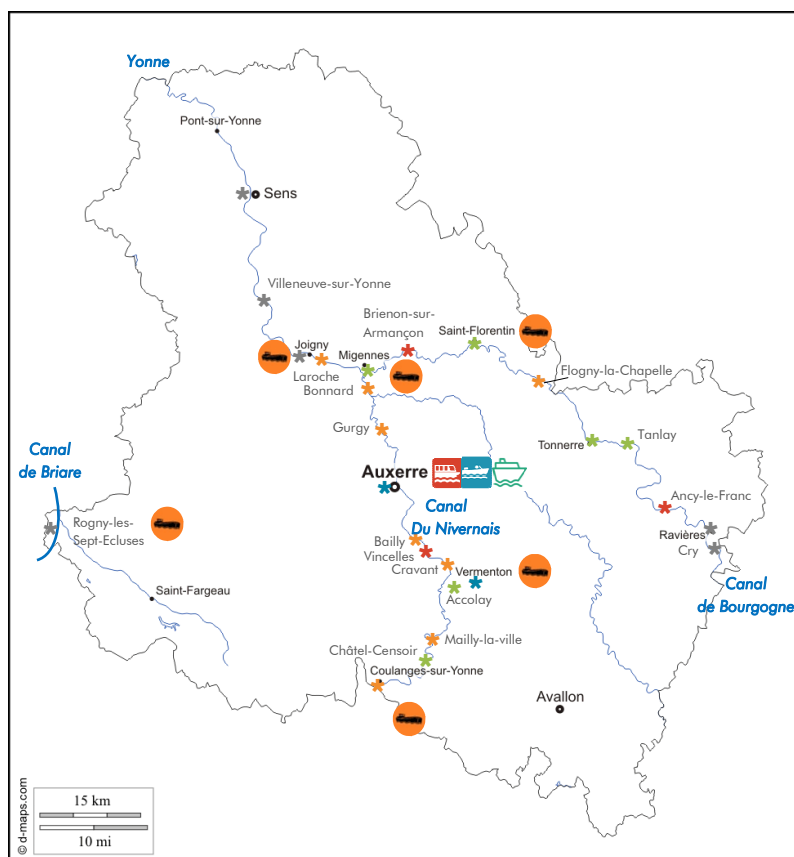






# LE TOURISME FLUVIAL DANS L'YONNE

Le département de l'Yonne possède **265 km de voies navigables**, soit un quart du réseau régional. L'activité commerciale étant limitée, les cours d'eau sont quasi exclusivement voués à la navigation de plaisance. À la rivière Yonne s'ajoutent trois canaux navigables : le canal du Nivernais, le canal de Bourgogne et le canal de Briare, tous reliés aux grandes voies navigables de France et d'Europe.



- \* Port ou halte nautique non classé
- \* Halte nautique 1★ : amarrage, point d'eau, poubelles
- \* Halte nautique 2★ : 1★ + électricité, aire de pique-nique
- \* Halte nautique 3★ : 2★ + toilettes
- \* Halte nautique 4★ : 3★ + sanitaires complets, station essence, services fluviaux

-  Bateau promenade
-  Location de bateaux promenade électriques
-  Location de bateaux habitables
-  Péniche hôtel

## ✓ Les équipements sur les voies navigables

L'Yonne compte **5 ports de plaisance** : Auxerre, Joigny, Migennes, Saint-Florentin et Villeneuve-sur-Yonne. Ils sont chacun situés dans des villes de taille assez importante et les bateaux peuvent y résider à l'année. Ils se distinguent par les services proposés aux plaisanciers et par la présence de personnel portuaire et de professionnels du nautisme.

**25 haltes nautiques** sont mises à la disposition des plaisanciers. Ces équipements offrent un service minimum mais permettent un arrêt de courte durée pour le ravitaillement ou une visite touristique.

Voies navigables	Kilomètres dans le département	Ports de plaisance	Haltes nautiques	Bases de location de bateaux habitables
Yonne	115	3	7	2
Canal de Bourgogne	92	2	10	4
Canal du Nivernais	56	0	7	0
Canal de Briare	6	0	1	1

Le département compte **7 bases de location de bateaux habitables** avec ou sans permis pour un total de 92 bateaux.

## ✓ Le trafic des bateaux de plaisance sur les voies navigable de l'Yonne en 2015

	Écluses	2014	2015	Évolution 2014/15
Canal du Nivernais	Coulanges-sur-Yonne	1 745	1 574	- 9,8 %
	Châtel-Censoir	1 879	1 708	- 9,1 %
	Mailly-la-Ville	1 949	1 751	- 10,1 %
	Du Maunoir	2 198	1 705	- 22,4 %
	La Noue (Vermenton)	1 845	1 395	- 24,4 %
	Batardeau-Auxerre	3 126	2 613	- 16,4 %
	<b>Sous- total</b>	<b>12 742</b>	<b>10 746</b>	<b>- 15,6%</b>
Rivière Yonne	Port-Renard	568	674	+ 18,6 %
	Saint-Martin	518	675	+ 30,3 %
	Villeneuve-sur-Yonne	591	733	+ 24 %
	La Gravière	1 649	1 842	+ 11,7 %
	La Chaînette	1 702	2 010	+ 18,1 %
	<b>Sous- total</b>	<b>5 028</b>	<b>5 934</b>	<b>+ 18 %</b>
Canal de Bourgogne	Laroche-Migennes	2 047	1 915	- 6,4 %
	Tonnerre	1 019	815	- 20 %
	<b>Sous- total</b>	<b>3 066</b>	<b>2 730</b>	<b>- 10,9 %</b>
<b>TOTAL passages écluses</b>		<b>20 836</b>	<b>19 410</b>	<b>- 6,8%</b>

En 2015, le service Voies Navigables de France a enregistré **19 410 passages de bateaux de plaisance** au niveau de 13 écluses situées sur le canal du Nivernais, le canal de Bourgogne et la rivière Yonne (plaisance professionnelle et privée confondues). Contrairement à 2014, la tendance est à la baisse du trafic de plaisance, avec une diminution du nombre total de passages de bateaux de - 6,8% par rapport à 2014.

Seule la rivière Yonne enregistre une hausse par rapport à 2014 : + 18 %.

Le trafic sur le canal du Nivernais recule de - 15,6% et de - 10,9 % sur le canal de Bourgogne.

Les résultats en baisse de 2015 par rapport à 2014 s'expliquent en partie par une année marquée par de fortes crues au printemps : les mauvaises conditions météorologiques ont ainsi provoqué des interruptions de navigation sur le canal de Bourgogne ainsi que sur le canal du Nivernais.

## ✓ Le tourisme fluvial en France et en Bourgogne



Selon l'INSEE, le tourisme fluvial est un produit phare, en plein essor, qui vise à attirer et retenir une clientèle qui tend à se développer. C'est un tourisme d'itinérance de plus en plus intégré dans les offres des agences de voyages réceptives.

**Au niveau national, les dépenses relatives au transport fluvial ont doublé entre 2005 et 2011.**

Avec ses 1 000 kilomètres de voies navigables répartis en huit canaux et trois rivières, la Bourgogne représente l'un des plus importants réseaux de voies d'eau en France. La filière fluviale représentait 47 millions d'euros de retombées économiques en 2009 (42% de ces retombées étant directement liées à la location de péniches de plaisance).

**Retrouvez ces informations sur**

[www.tourisme-yonne.com/pro](http://www.tourisme-yonne.com/pro)

**Rubriques**

Je suis porteur d'un projet touristique

Je suis prestataire du territoire

**Votre contact Yonne Tourisme**

**Pôle Ingénierie & Compétitivité  
Cécile MAGORET**

1-2, quai de la République  
89000 AUXERRE

Tél. 03 86 72 13 62 – Fax 03 86 72 92 09  
[observatoire@tourisme-yonne.com](mailto:observatoire@tourisme-yonne.com)

